




1. Auf den Spuren der Römer	
Start Saalburg (Stadtbus 5) - Strecke 3,0 km / Höhendiff. 171,4 m	
	Saalburg (420,0) Westtor - Weißestein - links ab
	Weißestein - Weigelsruhe - rechts ab
	Weigelsruhe - Herzberg
2. Etwas steil (Test für Nr. 11)	
Start Saalburg (Stadtbus 5) - 3,0 km / 171,4 m	
	Saalburg - Restaurant - Jupitersäule - König-Wilhelm-Weg - Marmorstein - Telefonschneise - Herzberg
3. Auf der Straße	
Start Saalburg (Stadtbus 5) - 3,0 km / 171,4 m oder Parkplatz Silberkuppel - 2,0 km / 112,1 m	
	Saalburg (420,0) - Silberkuppel - Weigelsruhe - Herzberg
4. Willi Maaß	
Start Saalburg (Stadtbus 5) - 2,8 km / 171,4 m	
	Saalburg (420,0) Westtor - Maaßweg - Weigelsruhe - Herzberg
5. König Wilhelm	
Start Hirschgarten (Stadtbus 1/11) - 3,9 km / 302,8 m	
	Hirschgarten (288,6) - König-Wilhelm-Weg - Luthereiche - 331,5 - links ab
	331,5 - Kreuzung Krausbäumchenschneise - Herzberg
6. Etwas länger	
Start Hirschgarten (Stadtbus 1/11) - 4,2 km / 302,8 m	
	Hirschgarten (288,6) - König-Wilhelm-Weg - Luthereiche - 331,5 - Kreuzung Weiße Schneise /Telefonschneise - links ab
	Marmorstein - links ab auf
	Marmorstein - Weiße Schneise - Weigelsruhe - links ab
	
	Weigelsruhe - Herzberg
7. Für Kirdorfer	
Start Kirdorf Kreuz (Stadtbus 2/12/22, 3/23, 6) - 6,9 km / 407,4 m oder Sportzentrum Nordwest (Bus 6) - 5,4 km / 374,2 m	
	Kirdorf Kreuz (184,0) - Weberpfad - Sportzentrum - Karlsbrücke/B 456 - Golfplatz - Heidehof - Marmorstein - Weiße Schneise - Weigelsruhe - links ab
	Weigelsruhe - Herzberg

8. Für Dornholzhäuser	
Start Landgraf-Friedrich-Platz (Bus 1/11/21) - 4,6 km / 376,4 m oder Parkplatz Forsthaus Güldensöllerweg - 4,0 km / 341,4 m	
	LF-Platz (215,0) - Forsthaus - Kreuzung Lindenweg - Kreuzung König-Wilhelm-Weg - Kreuzung Krausbäumchenschneise - Herzberg
9. Über'n Marmorstein	
Start Landgraf-Friedrich-Platz (Bus 1/11/21) - 4,6 km / 376,4 m oder Parkplatz Forsthaus Güldensöllerweg - 4,0 km / 341,4 m	
	LF-Platz (215,0) - Forsthaus - Kreuzung Lindenweg - Kreuzung Weiße Schneise/Telefonschneise - Marmorstein - links ab
	Marmorstein - Weiße Schneise - Weigelsruhe - links ab
	
	Weigelsruhe - Herzberg
10. Wie die Straßenbahn	
Start Landgraf-Friedrich-Platz (Bus 1/11/21) - 5,5 km / 376,4 m oder Parkplatz Lutherlinde - 5,0 km / 347,5 m	
	LF-Platz (215,0) - Lutherlinde (Im Wald links kann man noch den Straßenbahn-Damm der Saalburgbahn erkennen) - Heidehof - links ab
	Heidehof - Saalburgstollen - Marmorstein - Weiße Schneise - Weigelsruhe - links ab
	Weigelsruhe - Herzberg
11. Für Telekom-Mitarbeiter (Sehr steil)	
Start Landgraf-Friedrich-Platz (Stadtbus 1/11/21) 3,3 km / 376,4 m (Durchschnittliche Steigung >11%!)	
	LF-Platz (215,0) - Feldweg - Braumannswiesen - links ab (der Naturlehrpfad zweigt hier rechts ab)
(nicht markiert)	entlang des eingezäunten Wiesengrundstückes an der Schutzhütte (299,6) vorbei und dann rechts ab auf die sogenannte Telefonschneise. Man folge den Masten, welche die Telefonleitung zum Herzberg tragen. Die letzten Meter sind identisch mit der Markierung
Telefonmaste	
	des bereits beschriebenen Rundweges

Informationen zur Herzberg-Gaststätte: Telefon 06172/455951 oder www.berggasthof-herzberg.de (Montag ist Ruhetag).

© Heinz-Peter Curdts 1998/2010
Alle Angaben ohne Gewähr!

Alle Wege führen zum Herzberg

Kleiner Wanderwegführer zum Bad Homburger "Hausberg" (591,4 m)



Der Herzbergturm wurde in den Jahren 1910/1911 vom TAUNUSKLUB Bad Homburg gebaut. Er misst 24,5 m – mit Knopf 25,5 m. 2008 wurde er umfassend renoviert. Bild: © Wolfgang Herder